






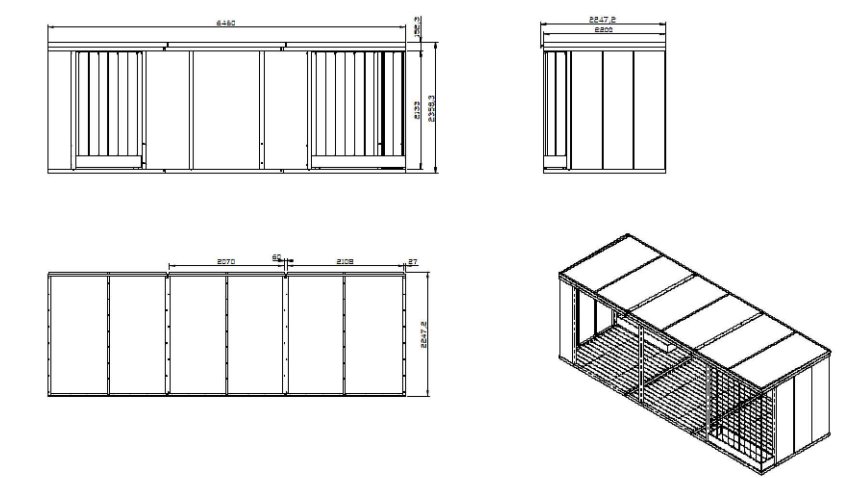




	Sdělovací vedení - podzemní (CETIN)
	Sdělovací vedení - nadzemní (CETIN)
	Vedení NN - nadzemní (ČEZ)
	Vedení NN - podzemní (ČEZ)
	Plynovod středtlak (GridServices)
	Vodovod (SmVaK)
	Kanalizace jednotna (SmVaK)

	KATASTR NEMOVITOSTÍ
	STÁVAJÍCÍ POLOHOPIŠ A VÝŠKOPIS
	NAVRŽENÝ ALTÁN
	MANIPULAČNÍ PLOCHA (BETONOVÁ DLAŽBA TL. 60 mm - ŠEDÁ BARVA)
	KAČÍREK
	NAVRŽENÁ ZELEŇ
	OPRAVA STÁV. KRYTU



ZODP. PROJEKTANT:	BARBORA KYŠKOVÁ			Občanská 1116/18	
VYPRACOVAL:	ING. LADISLAV ZAHRAĐNÍČEK			710 00 Ostrava	
KONTROLOVAL:	BARBORA KYŠKOVÁ			email: info@atris.cz	
INVESTOR:			DATUM:	05/2024	
OBEC TĚRLICKO, MÁJOVÁ 474/16, 735 42 TĚRLICKO-HORNÍ TĚRLICKO			FORMÁT:	630x420	
NÁZEV STAVBY:			ARCHIVNÍ ČÍSLO:	-	
ÚPRAVA PLOCH NÁMĚSTÍ V OBCI TĚRLICKO			DOKUMENTACE OBJEKTU:	DOKUMENTACE	
MÍSTO STAVBY: TĚRLICKO			STAVEBNÍ OBJEKT:	-	
PARCELA Č.: VIZ. A. PRŮVODNÍ ZPRÁVA					
KATASTRÁLNÍ ÚZEMÍ: HORNÍ TĚRLICKO					
NÁZEV VÝKRESU:			MĚŘÍTKO:	ČÍSLO VÝKRESU:	
KOORDINAČNÍ SITUAČNÍ VÝKRES			1:200	C.3	